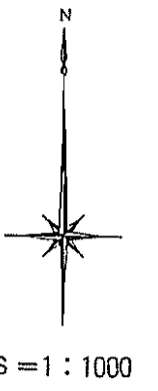
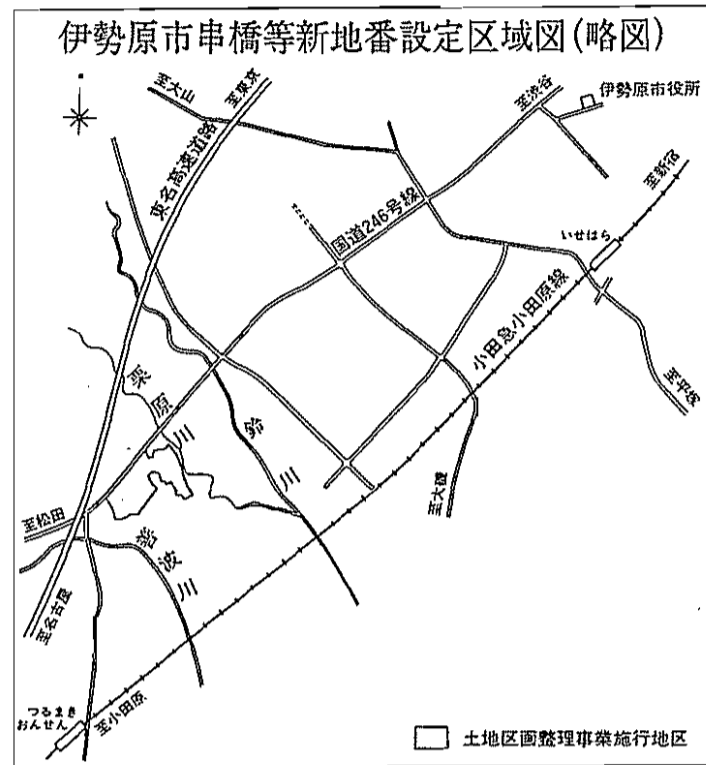


伊勢原市串橋等……新地番図(案内図)

串橋
串橋字宮ノ根・字西河内・字木之元の一部
笠窪字追瀬戸の一部

伊勢原市串橋特定土地区画整理組合施行地区内
平成6年11月26日施行



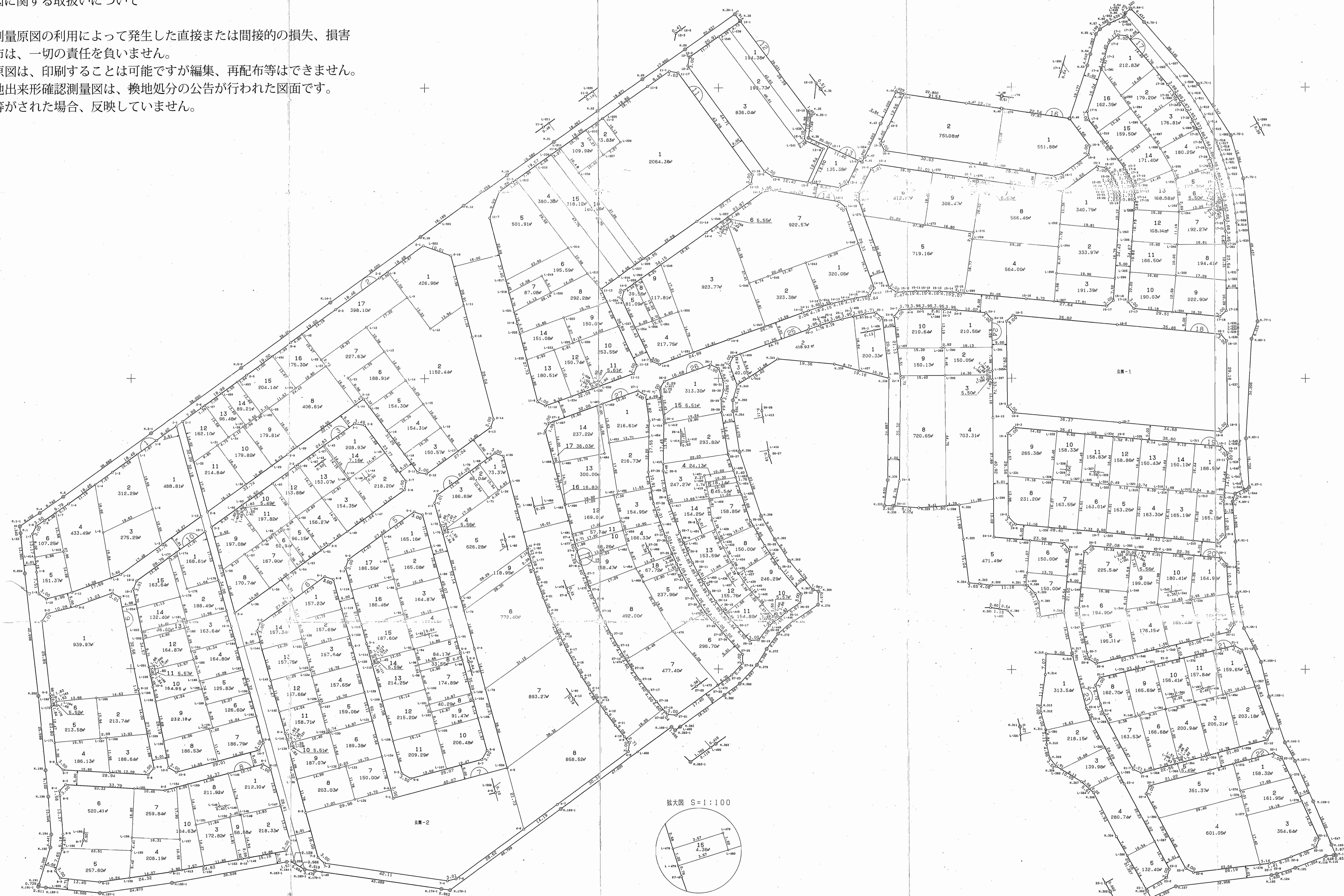
| 凡 例 | |
|-------|-------------|
| (---) | 大字界 |
| (---) | 小字界 |
| (277) | 新地番親番 |
| (12) | 新地番枝番 |
| (---) | 道路及び地番界 |
| (---) | 水路 |
| (---) | 公園 |
| (---) | 土地区画整理施行地区界 |

新地番図に関する取扱いについて

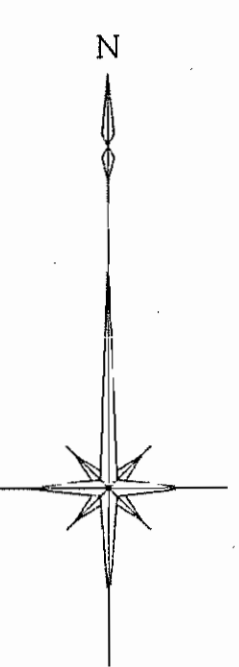
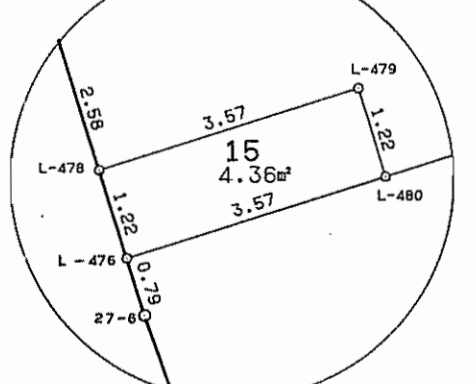
- この新地番図の利用によって発生した直接又は間接的の損失、損害等について、伊勢原市は、一切の責任を負いません。
- 新地番図は、印刷することは可能ですが、編集再配布等できません。
- 情報提供している新地番図は、換地処分公告が行われた図面です。その後に分合筆等された場合反映していません。

画地出来形確認測量原図に関する取扱いについて

- この画地出来形確認測量原図の利用によって発生した直接または間接的の損失、損害等について、伊勢原市は、一切の責任を負いません。
- 画地出来形確認測量原図は、印刷することは可能ですが編集、再配布等はできません。
- 情報提供している画地出来形確認測量原図は、換地処分の公告が行われた図面です。その後に分筆、合筆等がされた場合、反映していません。



拡大図 S=1:100



凡例

| | |
|--|----------|
| | 街区・画地番号 |
| | 画地積・画地番号 |
| | 地界 |