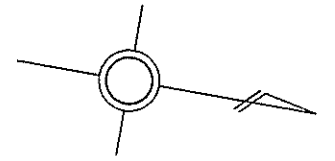


# 伊勢原市稲荷久保土地区画整理事業

## 換地図 保留地表示図

縮尺 1:500

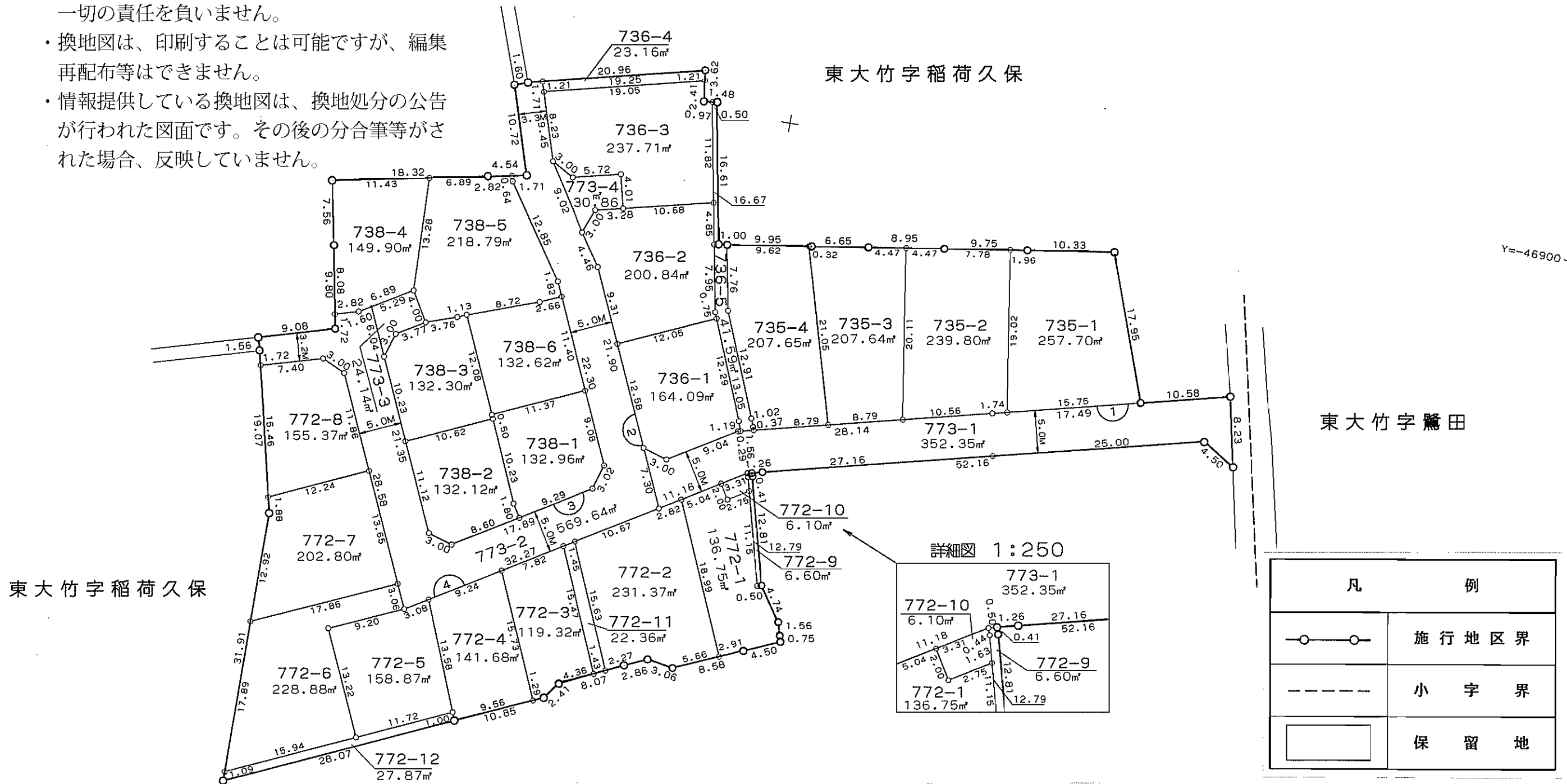


換地図に関する取扱いについて

- ・この換地図の利用によって発生した直接又は間接的の損失、損害等について、伊勢原市は一切の責任を負いません。
- ・換地図は、印刷することは可能ですが、編集再配布等はできません。
- ・情報提供している換地図は、換地処分公告が行われた図面です。その後の分合筆等がされた場合、反映していません。

Y=-46900

Y=-46900

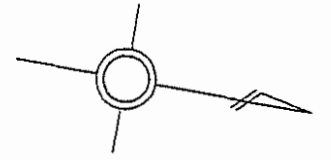


X=-68200

# 伊勢原市稲荷久保土地区画整理事業

## 確定図

縮尺 1:500



確定図に関する取扱いについて

- ・この確定図の利用によって発生した直接又は間接的の損失、損害等について、伊勢原市は一切の責任を負いません。
- ・確定図は、印刷することは可能ですが、編集再配布等はありません。
- ・情報提供している確定図は、換地処分の公告が行われた図面です。その後の分筆、合筆等がされた場合、反映していません。

Y=-46900

Y=-46900



東大竹字稲荷久保

東大竹字簾田

東大竹字稲荷久保

X=-68200

