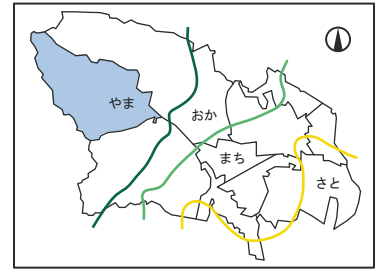


大山地区計画図

やまゾーン
鈴川ベルト



緑の将来計画（地区の基本方針）

○国定公園を中心に「やま」の緑を保全します

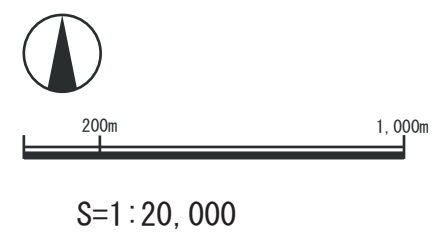
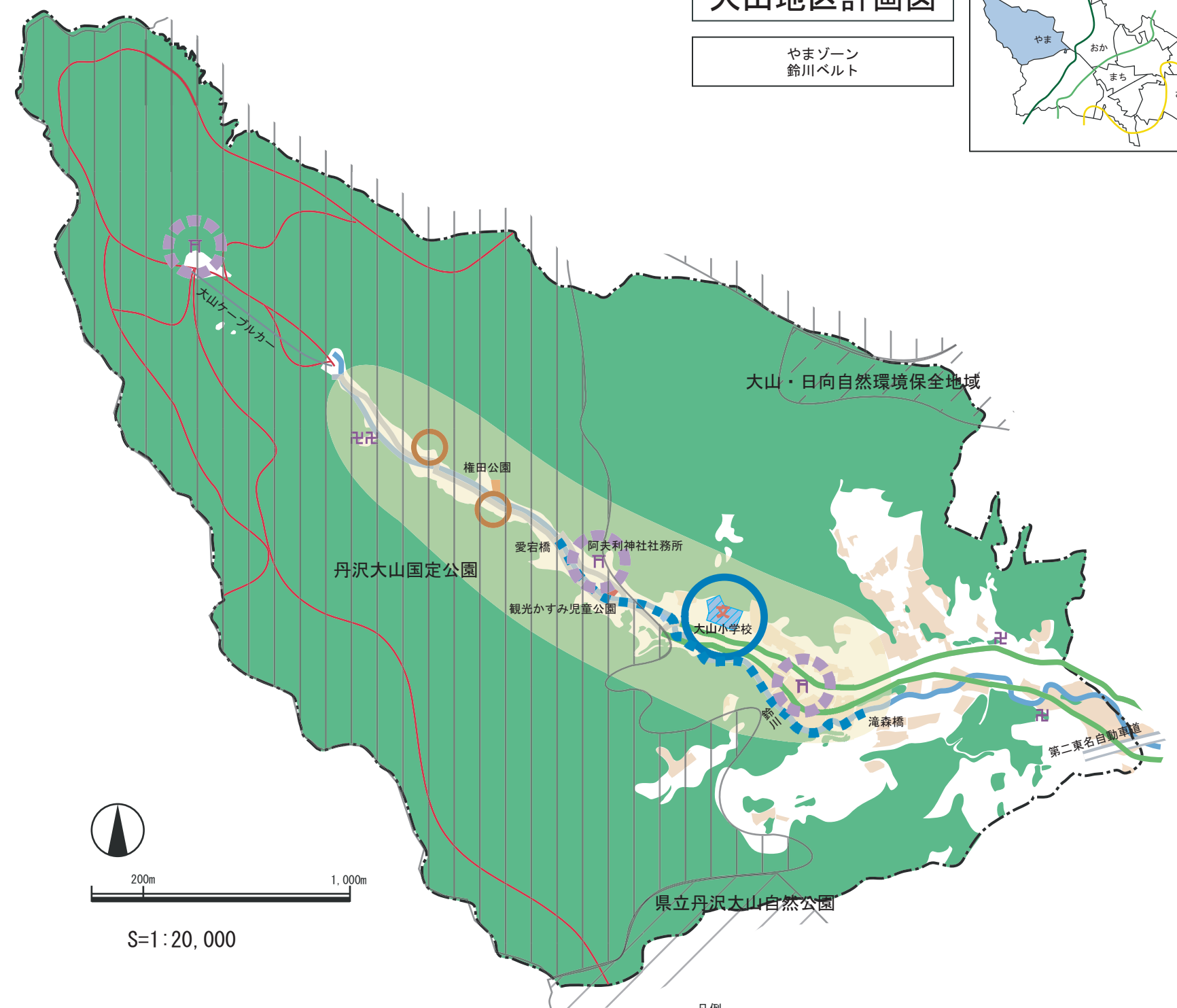
- ・丹沢大山国定公園の指定区域を継続し、森林を保全していきます。また、周辺に広がる保安林等の保全に努めていきます。
 - ・水源かん養や土砂災害防止などの機能を向上させるよう、森林整備を推進していきます。
- 「やま」ゾーンの配置方針：森林の総量の保全

○大山観光を支える森や水辺の育成を進めます

- ・登山道や林道沿いの森林等について、市民や観光客が緑に親しめる森林体験の場として、エコツーリズム等と連携して、間伐や枝打ち、苗木植栽、広葉樹林への更新などの森林整備を推進していきます。
 - ・鈴川の自然再生に努めるとともに、階段護岸等の整備により親水性向上のための配慮を求めています。
 - ・散策路として、登山道や林道などのネットワーク形成を図り、森林浴やウォーキングを楽しむ、自然とのふれあいの路を充実させていきます。
- 「やま」ゾーンの配置方針：観光振興と連携する森づくり
「やま」ゾーンの配置方針：山と緑とのふれあいネットワークの充実

○大山街道の魅力を高めていきます

- ・大山街道は、沿道での花づくりや緑化を推進し、歴史街道として魅力を高めていきます。また、県管理道路等においては、沿道緑化等への配慮を求めています。
 - ・街道沿いの樹林地などは、落葉広葉樹林を形成し、生物の多様性や四季の変化のある景観形成を推進していきます。
 - ・大山の温泉施設や駐車場等の観光施設整備など、周辺環境に調和した公共公益施設の緑化推進を図るとともに、地域住民にとって身近な憩いの場となるよう公園的整備を検討します。
- 「鈴川ベルト」の配置方針：大山街道の沿道緑化



主要な緑	面積 (ha)	
	市街化区域	都市計画区域
都市公園等	-	0.2
公共施設緑地	-	0.8
民間施設緑地	-	3.0
樹林地	-	794.2
生産緑地	-	0.0
河川	-	2.0
合計	-	800.2
増減率 (%)	-	+0.1

※現況面積に対する増減率

凡例	
	主要な子どもの遊び場
	公園
	公共施設緑地
	民間施設緑地
	農地
	保安林等
	主要道路
	河川・水路
	地区界
	広域避難場所
	既設公園の改良・改善
	農地の保全
	街路樹等のネットワークによる緑の軸
	自然とのふれあいの路の整備
	自然体験の場の整備
	河川環境の整備
	教育施設の緑化
	大山の温泉・駐車場等の観光施設整備に伴う緑化
	境内林及び周辺樹林地の保全

注釈：主要な子どもの遊び場は、小学生へのアンケート結果から、地区内で多く利用されている遊び場を抽出しています。